

## Om natur og kultur i Katsig Bakker

Katsig Bakker byder på mange forskellige typer natur og kulturmin-der. Området er præget af store terrænvariationer, og der er gode muligheder for oplevelser. Området er kendt som et godt sted at samle bl.a. blåbær, tyttebær og enebær. Bakkelandskabet og den varierede natur skaber en smuk ramme om vandreturen. Fra toppen er der en fantastisk udsigt over vendsyssel.

Den flotte natur skyldes, at området sandsynligvis aldrig har været anvendt til intensivt landbrug. Kratområderne og bøgerøllerne (se foto) har traditionelt været stævnet til brændsel og andet småtømmer til det lokale landbrug. En del af engene og hederne har formodentlig været brugt til græsning eller høslet.

Den østlige del af området blev tilplantet i 1920'erne og fremefter for at blive brugt til mere traditionel skovdrift. Arbejdet med skovplantning blev bl.a. brugt til aktivering af arbejdsløse under krisen i 1930'erne.



Mindsten sat ved afslutningen af 2. verdenskrig.

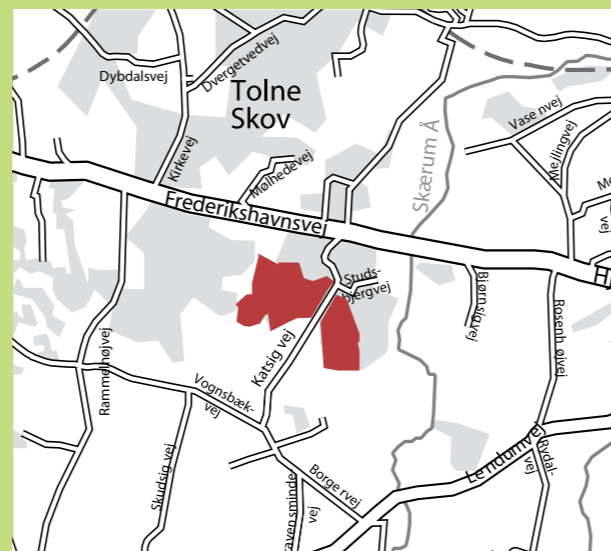
Den vestlige del af området har været fredet siden 1935. Arealet blev opkøbt og overdraget til Frederikshavn Kommune med klausul om, at arealet skulle bevares som rekreativt område for Frederikshavn Kommunes borgere.

Katsig Bæk er fredet og skærer sig ned gennem lyngbakkerne. Vandløbet udgør samtidigt kommunegrænsen til Hjørring Kommune. I den østlige del findes to fortidsminder – helligkilden Skt. Jørgens Kilde og en stenaldergravhøj (se placering på kortet).



De flerstammede bøgetræer (bøgerøller) er opstået som følge af stævningsdrift, hvor træerne skæres ned for at sætte nye stammer. På billedet ses en gammel hulvej, som var oldtidens trafikåre.

## Find vej til Katsig Bakker



### Skænket til borgerne

Området vest for Katsigvej blev opkøbt af Sparekassen Nordjylland og efterfølgende skænket til borgerne i Frederikshavn Kommune. Billedet herunder er fra Sparekassens besigtigelse af området i forbindelse med opkøbet.



Center for Park & Vej 2012

**Frederikshavn Kommune**  
Rådhus Allé 100  
9900 Frederikshavn  
Tel.: +45 98 45 50 00

post@frederikshavn.dk  
www.frederikshavn.dk

**Center for Park & Vej**  
Rådhus Allé 100  
9900 Frederikshavn  
Tel.: +45 98 45 50 00

parkogvej@frederikshavn.dk

FREDERIKSHAVN KOMMUNE

# Katsig Bakker

## Kort og guide til oplevelser



## Velkommen i Katsig Bakker



Katsig Bakker er beliggende på grænsen mellem Frederikshavn og Hjørring kommuner. Her kan du gå tur og nyde udsigten fra bakkerne med enebærbuske eller omkring søen, drikke af den hellige kilde eller du kan hoppe på mountainbiken og prøve kræfter med det første MTB-spor i Frederikshavn Kommune. For samlere er der gode muligheder for at finde bær og svampe. Katsig Bakker blev i 1944 skænket specifikt til borgerne i Frederikshavn Kommune med det formål at sikre, at det forblev et rekreativt tilbud til borgerne.

Velkommen i Katsig Bakker!

## Stjerner på naturen

Vi har sat en til fem stjerner på Katsig Bakker, så du nemmere kan finde ud af, hvad området egner sig til. Brug det som inspiration til jeres næste naturoplevelse – kom så afsted!

Pak Madkurven Ud	★★★★★	Tag på picnic ud i skoven
Pluk de Nordiske Råvarer	★★★★☆	Pluk urter, svampe og bær
Få Sved på Panden	★★★★★	Dyrk motion i skoven
Bliv Dus med Naturen	★★★★☆	Oplev naturens dyr og planter
Overnat i Naturen	★★★☆☆	Sov under åben himmel

### Hvorfor dette antal stjerner?

Katsig Bakker er en oplagt ramme for både skovture, udforskning af naturen og for indsamling af råvarer til madlavning. Den store variation i terræn og naturtyper er med til at højne oplevelsen og giver samtidig masser af udfordringer for motionisten. I Katsig Bakker findes også den første kommunale MTB-rute.

Overnatning i området kræver forudgående tilladelse fra Center for Park & Vej. Se kontakinfo på bagsiden.

## En god historie: Skt. Jørgen Kilde

Sankt Jørgens kilde (også kaldet Skjær Kilde) er en af de ældste kilder i Danmark. Kilden er en såkaldt helligkilde, der blev hellig omkring 1500-tallet. Efter sigende fordi en kone på vej fra Hjørring til Frederikshavn kom forbi stedet med sit blinde barn. Sagnet beretter, at de satte sig ned og pigen vaskede sig i vandet fra kilden, hvorefter hun udbød: "Hvor er her flot mor"! Pigen kunne herefter se igen.

Siden blev kilden viet til Sankt Jørgen og benyttet helt op til år 1904. Man betalte for brugen af kilden, og der ligger en protokol på Vendsyssel Historiske Museum over brugerne. Pengene herfra gik til de fattige i sognet. I Frederikshavn Kommune findes yderligere 3 hellige kilder: Jernkilden i Sæby, Saltkilden ved Hørby og Helligkilden ved Understed Kirke.

Læs mere om fortidsminder på [www.kulturarv.dk](http://www.kulturarv.dk) og læs mange flere historier på [www.1001fortaellinger.dk](http://www.1001fortaellinger.dk)

## Billeder fra området

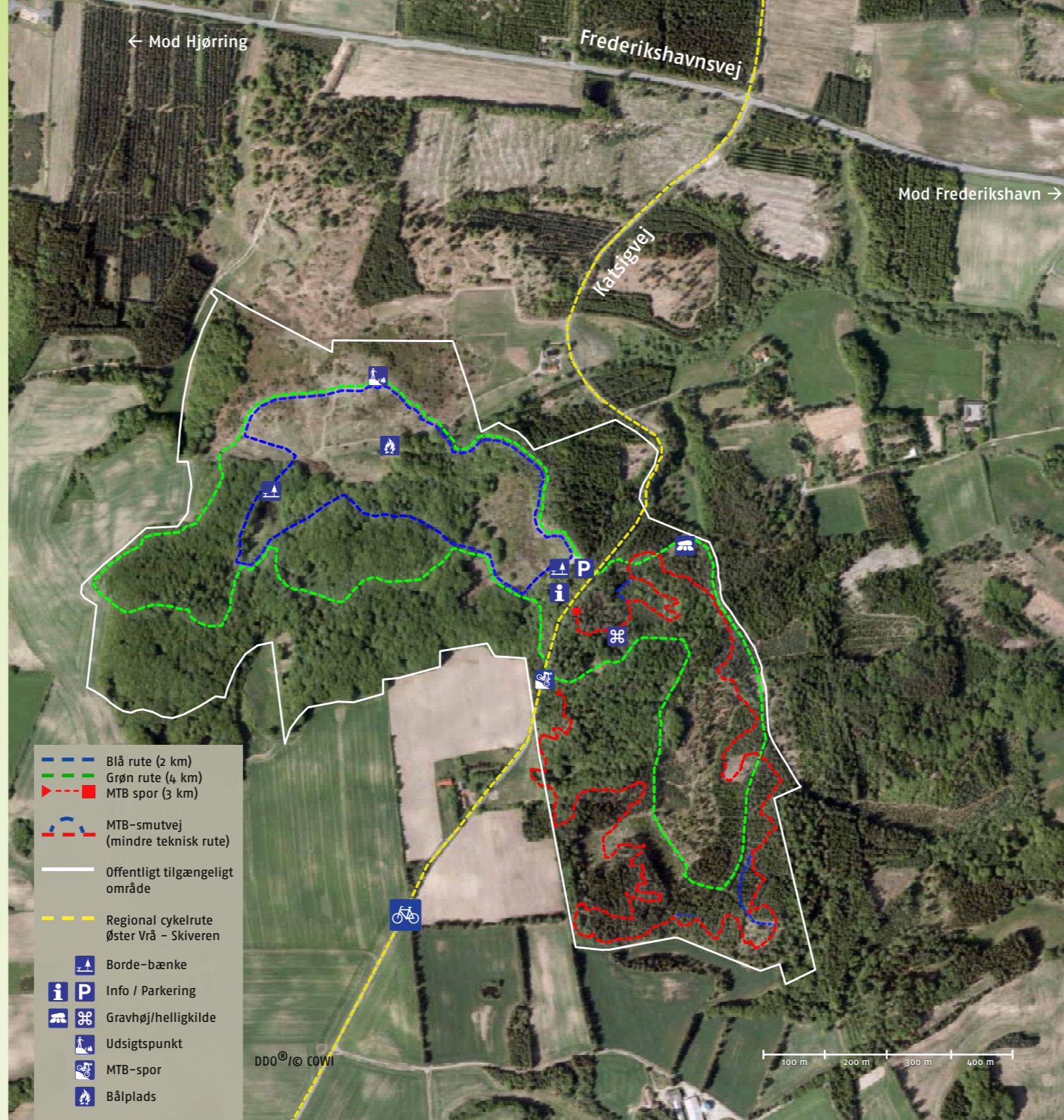


Øverst: Katsig Bakker er velegnet til motionsløb, men stiller krav pga. de mange stigninger i terrænet. Billede: Katsig Løbet 2011.

Til højre: søen i den vestlige del af Katsig Bakker.



De lyngklædte bakker med bl.a. enebærbuske og en fantastisk udsigt skaber en helt speciel atmosfære.



- Blå rute (2 km)
- Grøn rute (4 km)
- MTB spor (3 km)
- MTB-smutvej (mindre teknisk rute)
- Offentligt tilgængeligt område
- Regional cykelrute Øster Vrå - Skiveren
- 🪑 Borde-bænke
- 📍 Info / Parkering
- 🪦 Gravhøj/helligkilde
- 🏞️ Udsigtspunkt
- 🚴 MTB-spor
- 🔥 Bålplads

## Afmærkede vandreruter

Der er to afmærkede vandre- og motionsruter i Katsig Bakker.

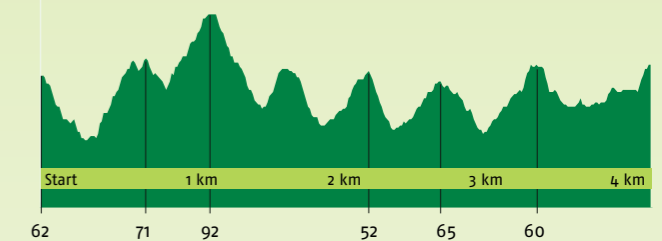
▶ Blå rute på ca. 2 km fører dig rundt i den vestlige del af området, hvor du kan opleve udsigten fra toppen af bakkerne, søen og skråningerne med de smukke flerstemmede bøgetræer.

▶ Grøn rute på ca. 4 km og fører dig igennem både den vestlige og den østlige del af området. Østsiden præges af almindelig fyr- og granskov. Her findes også to fortidsminder (se kort). Det er samtidig i denne del af skoven, at etape 1 af MTB-sporet findes.

Begge ruter har en del stigninger som følger af terrænet. Du kan se højdeforskellene på grøn rute på illustrationen herunder.

## Højdeprofil grøn rute - 4 km

Tal angiver meter over havet



## MTB-sporet i Katsig Bakker

MTB-sporet (etape I) blev indviet i efterårsferien 2011 og er ca. 3 km. Distancen afhænger af, om man følger den primære rute (rød) hele vejen eller springer over de sværeste og mest tekniske krævende dele og vælger de blå "genveje" - tre forskellige steder på den sporet. Generelt er sporet dog teknisk krævende pga. områdets beskaffenhed.



Færdsel på ruten sker på eget ansvar. Sporet er anlagt, så det kun kan køres i én retning fra det officielle startpunkt ca. 100 m vest for parkeringspladsen ved indkørslen til Skt. Jørgens Kilde.